



POLSKA AGENCJA ŻEGLUGI POWIETRZNEJ  
POLISH AIR NAVIGATION SERVICES AGENCY

SŁUŻBA INFORMACJI LOTNICZEJ  
AERONAUTICAL INFORMATION SERVICE

02-147 Warszawa, ul. Wieżowa 8  
AIS HQ: +48-22-574-5625, +48-81-452-5625  
fax: +48-22-574-5619, +48-81-452-5619  
AFS: EPWWYOYX  
e-mail: ais.poland@pansa.pl  
http://www.ais.pansa.pl

## AIRAC SUP 23/25 (ENR 5)

Data publikacji / Publication date

**23 JAN 2025**

Obowiązuje od / Effective from

**20 FEB 2025**

Obowiązuje do / Effective to

**22 JAN 2026**

### LOTY WOJSKOWYCH UAV TYPU MALE ORAZ HALE

**1. TERMIN**

20 FEB 2025 - 22 JAN 2026

**2. CZAS (UTC)**

Zgodnie z Planem Użytkowania Przestrzeni Powietrznej (AUP).  
Łączny czas aktywności stref nie przekroczy 90 dni.

**3. STREFY CZASOWO REZERWOWANE**

Przestrzeń klasy C. Organ odpowiedzialny: OAT ACC WARSZAWA.

**EPTR670**

**Granice poziome:**

1.	53 21 33 N	016 27 19 E
2.	53 20 51 N	016 29 46 E
3.	53 37 07 N	017 44 22 E
4.	53 41 28 N	017 48 23 E
5.	53 33 43 N	018 08 51 E
6.	53 29 25 N	017 48 12 E
7.	53 13 55 N	016 36 45 E
8.	53 13 35 N	016 18 20 E
1.	53 21 33 N	016 27 19 E

**Granice pionowe:**

Dolna granica: FL 95  
Górna granica: FL 225

**EPTR671**

**Granice poziome:**

1.	53 33 43 N	018 08 51 E
2.	53 28 35 N	018 44 58 E
3.	53 21 01 N	019 05 48 E
4.	53 21 26 N	018 38 01 E
5.	53 28 45 N	017 45 08 E
1.	53 33 43 N	018 08 51 E

**Granice pionowe:**

Dolna granica: FL 95  
Górna granica: FL 225

**EPTR672**

**Granice poziome:**

1.	53 21 01 N	019 05 48 E
2.	53 05 00 N	019 49 55 E
3.	52 52 07 N	020 13 52 E
4.	52 57 42 N	019 44 22 E
5.	53 21 26 N	018 38 01 E
1.	53 21 01 N	019 05 48 E

### MILITARY MALE AND HALE UAV FLIGHTS

**DATE**

20 FEB 2025 - 22 JAN 2026

**TIME (UTC)**

In accordance with the Airspace Use Plan (AUP).  
Total activity time of the areas will not exceed 90 days.

**TEMPORARY RESERVED AREAS**

Class C airspace. Responsible authority: WARSZAWA OAT ACC.

**EPTR670**

**Lateral limits:**

1.	53 21 33 N	016 27 19 E
2.	53 20 51 N	016 29 46 E
3.	53 37 07 N	017 44 22 E
4.	53 41 28 N	017 48 23 E
5.	53 33 43 N	018 08 51 E
6.	53 29 25 N	017 48 12 E
7.	53 13 55 N	016 36 45 E
8.	53 13 35 N	016 18 20 E
1.	53 21 33 N	016 27 19 E

**Vertical limits:**

Lower limit: FL 95  
Upper limit: FL 225

**EPTR671**

**Lateral limits:**

1.	53 33 43 N	018 08 51 E
2.	53 28 35 N	018 44 58 E
3.	53 21 01 N	019 05 48 E
4.	53 21 26 N	018 38 01 E
5.	53 28 45 N	017 45 08 E
1.	53 33 43 N	018 08 51 E

**Vertical limits:**

Lower limit: FL 95  
Upper limit: FL 225

**EPTR672**

**Lateral limits:**

1.	53 21 01 N	019 05 48 E
2.	53 05 00 N	019 49 55 E
3.	52 52 07 N	020 13 52 E
4.	52 57 42 N	019 44 22 E
5.	53 21 26 N	018 38 01 E
1.	53 21 01 N	019 05 48 E

**Granice pionowe:**

Dolna granica: FL 95  
Górna granica: FL 225

**EPTR673**

**Granice poziome:**

1. 53 05 00 N 019 49 55 E  
2. 52 48 30 N 021 18 41 E  
3. 52 43 42 N 021 30 51 E  
4. 52 41 11 N 021 12 44 E  
5. 52 52 07 N 020 13 52 E  
1. 53 05 00 N 019 49 55 E

**Granice pionowe:**

Dolna granica: FL 95  
Górna granica: FL 225

**EPTR674**

**Granice poziome:**

1. 52 43 42 N 021 30 51 E  
2. 52 28 34 N 022 08 57 E  
3. 52 25 45 N 022 04 45 E  
4. 52 25 59 N 021 51 34 E  
5. 52 41 11 N 021 12 44 E  
1. 52 43 42 N 021 30 51 E

**Granice pionowe:**

Dolna granica: 6500 ft AMSL  
Górna granica: FL 195

**EPTR675**

**Granice poziome:**

1. 53 28 35 N 018 44 58 E  
2. 53 28 08 N 019 37 06 E  
3. 53 20 04 N 019 40 35 E  
4. 53 21 01 N 019 05 48 E  
1. 53 28 35 N 018 44 58 E

**Granice pionowe:**

Dolna granica: FL 95  
Górna granica: FL 225

**EPTR685**

**Granice poziome:**

1. 54 26 12 N 019 52 24 E  
dalej wzdłuż granicy państwa do punktu:  
2. 54 19 51 N 021 19 01 E  
3. 54 17 59 N 021 19 04 E  
4. 54 06 19 N 021 19 56 E  
5. 53 59 25 N 020 35 24 E  
6. 53 50 19 N 019 44 32 E  
7. 53 48 49 N 019 28 06 E  
8. 53 54 17 N 019 30 31 E  
9. 54 06 38 N 019 29 32 E  
10. 54 21 00 N 019 51 00 E  
1. 54 26 12 N 019 52 24 E

**Granice pionowe:**

Dolna granica: FL 95  
Górna granica: FL 285

**EPTR686**

**Granice poziome:**

1. 54 19 51 N 021 19 01 E  
dalej wzdłuż granicy państwa do punktu:  
2. 54 20 58 N 022 29 58 E  
3. 54 19 08 N 022 30 03 E  
4. 54 00 47 N 022 30 00 E  
5. 53 58 00 N 021 26 10 E  
6. 54 01 23 N 020 47 53 E  
7. 54 06 19 N 021 19 56 E

**Vertical limits:**

Lower limit: FL 95  
Upper limit: FL 225

**EPTR673**

**Lateral limits:**

1. 53 05 00 N 019 49 55 E  
2. 52 48 30 N 021 18 41 E  
3. 52 43 42 N 021 30 51 E  
4. 52 41 11 N 021 12 44 E  
5. 52 52 07 N 020 13 52 E  
1. 53 05 00 N 019 49 55 E

**Vertical limits:**

Lower limit: FL 95  
Upper limit: FL 225

**EPTR674**

**Lateral limits:**

1. 52 43 42 N 021 30 51 E  
2. 52 28 34 N 022 08 57 E  
3. 52 25 45 N 022 04 45 E  
4. 52 25 59 N 021 51 34 E  
5. 52 41 11 N 021 12 44 E  
1. 52 43 42 N 021 30 51 E

**Vertical limits:**

Lower limit: 6500 ft AMSL  
Upper limit: FL 195

**EPTR675**

**Lateral limits:**

1. 53 28 35 N 018 44 58 E  
2. 53 28 08 N 019 37 06 E  
3. 53 20 04 N 019 40 35 E  
4. 53 21 01 N 019 05 48 E  
1. 53 28 35 N 018 44 58 E

**Vertical limits:**

Lower limit: FL 95  
Upper limit: FL 225

**EPTR685**

**Lateral limits:**

1. 54 26 12 N 019 52 24 E  
then along the state border to point:  
2. 54 19 51 N 021 19 01 E  
3. 54 17 59 N 021 19 04 E  
4. 54 06 19 N 021 19 56 E  
5. 53 59 25 N 020 35 24 E  
6. 53 50 19 N 019 44 32 E  
7. 53 48 49 N 019 28 06 E  
8. 53 54 17 N 019 30 31 E  
9. 54 06 38 N 019 29 32 E  
10. 54 21 00 N 019 51 00 E  
1. 54 26 12 N 019 52 24 E

**Vertical limits:**

Lower limit: FL 95  
Upper limit: FL 285

**EPTR686**

**Lateral limits:**

1. 54 19 51 N 021 19 01 E  
then along the state border to point:  
2. 54 20 58 N 022 29 58 E  
3. 54 19 08 N 022 30 03 E  
4. 54 00 47 N 022 30 00 E  
5. 53 58 00 N 021 26 10 E  
6. 54 01 23 N 020 47 53 E  
7. 54 06 19 N 021 19 56 E

8. 54 17 59 N 021 19 04 E  
1. 54 19 51 N 021 19 01 E

**Granice pionowe:**

Dolna granica: FL 95  
Górna granica: FL 285

**EPTR687****Granice poziome:**

1. 54 20 58 N 022 29 58 E  
dalej wzdłuż granicy państwa do punktu:  
2. 53 56 11 N 023 30 48 E  
3. 53 53 50 N 022 57 07 E  
4. 53 58 31 N 022 56 09 E  
5. 54 01 25 N 022 41 00 E  
6. 54 00 47 N 022 30 00 E  
7. 54 19 08 N 022 30 03 E  
1. 54 20 58 N 022 29 58 E

**Granice pionowe:**

Dolna granica: FL 95  
Górna granica: FL 285

**EPTR688****Granice poziome:**

1. 54 00 44 N 022 28 45 E  
2. 54 00 47 N 022 30 00 E  
3. 54 01 25 N 022 41 00 E  
4. 53 58 31 N 022 56 09 E  
5. 53 53 50 N 022 57 07 E  
6. 53 56 11 N 023 30 48 E  
dalej wzdłuż granicy państwa do punktu:  
7. 53 19 13 N 023 46 25 E  
8. 53 19 01 N 022 48 07 E  
9. 53 25 36 N 022 30 05 E  
10. 53 42 28 N 022 35 57 E  
11. 53 46 29 N 022 28 02 E  
1. 54 00 44 N 022 28 45 E

**Granice pionowe:**

Dolna granica: FL 95  
Górna granica: FL 285

**EPTR689****Granice poziome:**

1. 53 19 01 N 022 48 07 E  
2. 53 19 13 N 023 46 25 E  
dalej wzdłuż granicy państwa do punktu:  
3. 52 44 15 N 023 56 20 E  
4. 52 51 41 N 023 22 09 E  
5. 52 52 11 N 022 47 31 E  
1. 53 19 01 N 022 48 07 E

**Granice pionowe:**

Dolna granica: FL 95  
Górna granica: FL 285

**EPTR690****Granice poziome:**

1. 52 52 11 N 022 47 31 E  
2. 52 51 41 N 023 22 09 E  
3. 52 44 15 N 023 56 20 E  
dalej wzdłuż granicy państwa do punktu:  
4. 52 09 04 N 023 29 21 E  
5. 52 05 53 N 022 41 46 E  
6. 52 16 56 N 022 36 43 E  
1. 52 52 11 N 022 47 31 E

**Granice pionowe:**

Dolna granica: FL 95  
Górna granica: FL 285

8. 54 17 59 N 021 19 04 E  
1. 54 19 51 N 021 19 01 E

**Vertical limits:**

Lower limit: FL 95  
Upper limit: FL 285

**EPTR687****Lateral limits:**

1. 54 20 58 N 022 29 58 E  
then along the state border to point:  
2. 53 56 11 N 023 30 48 E  
3. 53 53 50 N 022 57 07 E  
4. 53 58 31 N 022 56 09 E  
5. 54 01 25 N 022 41 00 E  
6. 54 00 47 N 022 30 00 E  
7. 54 19 08 N 022 30 03 E  
1. 54 20 58 N 022 29 58 E

**Vertical limits:**

Lower limit: FL 95  
Upper limit: FL 285

**EPTR688****Lateral limits:**

1. 54 00 44 N 022 28 45 E  
2. 54 00 47 N 022 30 00 E  
3. 54 01 25 N 022 41 00 E  
4. 53 58 31 N 022 56 09 E  
5. 53 53 50 N 022 57 07 E  
6. 53 56 11 N 023 30 48 E  
then along the state border to point:  
7. 53 19 13 N 023 46 25 E  
8. 53 19 01 N 022 48 07 E  
9. 53 25 36 N 022 30 05 E  
10. 53 42 28 N 022 35 57 E  
11. 53 46 29 N 022 28 02 E  
1. 54 00 44 N 022 28 45 E

**Vertical limits:**

Lower limit: FL 95  
Upper limit: FL 285

**EPTR689****Lateral limits:**

1. 53 19 01 N 022 48 07 E  
2. 53 19 13 N 023 46 25 E  
then along the state border to point:  
3. 52 44 15 N 023 56 20 E  
4. 52 51 41 N 023 22 09 E  
5. 52 52 11 N 022 47 31 E  
1. 53 19 01 N 022 48 07 E

**Vertical limits:**

Lower limit: FL 95  
Upper limit: FL 285

**EPTR690****Lateral limits:**

1. 52 52 11 N 022 47 31 E  
2. 52 51 41 N 023 22 09 E  
3. 52 44 15 N 023 56 20 E  
then along the state border to point:  
4. 52 09 04 N 023 29 21 E  
5. 52 05 53 N 022 41 46 E  
6. 52 16 56 N 022 36 43 E  
1. 52 52 11 N 022 47 31 E

**Vertical limits:**

Lower limit: FL 95  
Upper limit: FL 285

**EPTR691****Granice poziome:**

1. 52 05 53 N 022 41 46 E
  2. 52 09 04 N 023 29 21 E
- dalej wzdłuż granicy państwa do punktu:
3. 51 26 28 N 023 40 35 E
  4. 51 22 40 N 022 55 05 E
1. 52 05 53 N 022 41 46 E

**Granice pionowe:**

- Dolna granica: FL 95  
Górna granica: FL 285

**EPTR692****Granice poziome:**

1. 51 22 40 N 022 55 05 E
  2. 51 26 28 N 023 40 35 E
- dalej wzdłuż granicy państwa do punktu:
3. 50 31 50 N 024 04 46 E
  4. 50 42 14 N 023 24 33 E
  5. 50 49 24 N 023 19 24 E
1. 51 22 40 N 022 55 05 E

**Granice pionowe:**

- Dolna granica: FL 95  
Górna granica: FL 285

**EPTR693****Granice poziome:**

1. 50 49 24 N 023 19 24 E
  2. 50 42 14 N 023 24 33 E
  3. 50 31 50 N 024 04 46 E
- dalej wzdłuż granicy państwa do punktu:
4. 49 36 01 N 022 42 59 E
  5. 49 46 33 N 022 28 01 E
  6. 49 59 27 N 022 11 42 E
1. 50 49 24 N 023 19 24 E

**Granice pionowe:**

- Dolna granica: FL 95  
Górna granica: FL 285

**EPTR694****Granice poziome:**

1. 49 59 27 N 022 11 42 E
  2. 49 46 33 N 022 28 01 E
  3. 49 36 01 N 022 42 59 E
- dalej wzdłuż granicy państwa do punktu:
4. 49 18 16 N 021 59 29 E
  5. 49 47 06 N 021 55 53 E
1. 49 59 27 N 022 11 42 E

**Granice pionowe:**

- Dolna granica: FL 145  
Górna granica: FL 285

**EPTR457****Granice poziome:**

1. 53 58 53 N 017 01 23 E
  2. 53 51 59 N 016 44 42 E
  3. 53 23 43 N 017 21 31 E
  4. 53 28 24 N 017 43 26 E
  5. 53 33 43 N 018 08 51 E
  6. 53 41 28 N 017 48 24 E
1. 53 58 53 N 017 01 23 E

**Granice pionowe:**

- Dolna granica: FL 95  
Górna granica: FL 245

**EPTR691****Lateral limits:**

1. 52 05 53 N 022 41 46 E
  2. 52 09 04 N 023 29 21 E
- then along the state border to point:
3. 51 26 28 N 023 40 35 E
  4. 51 22 40 N 022 55 05 E
1. 52 05 53 N 022 41 46 E

**Vertical limits:**

- Lower limit: FL 95  
Upper limit: FL 285

**EPTR692****Lateral limits:**

1. 51 22 40 N 022 55 05 E
  2. 51 26 28 N 023 40 35 E
- then along the state border to point:
3. 50 31 50 N 024 04 46 E
  4. 50 42 14 N 023 24 33 E
  5. 50 49 24 N 023 19 24 E
1. 51 22 40 N 022 55 05 E

**Vertical limits:**

- Lower limit: FL 95  
Upper limit: FL 285

**EPTR693****Lateral limits:**

1. 50 49 24 N 023 19 24 E
  2. 50 42 14 N 023 24 33 E
  3. 50 31 50 N 024 04 46 E
- then along the state border to point:
4. 49 36 01 N 022 42 59 E
  5. 49 46 33 N 022 28 01 E
  6. 49 59 27 N 022 11 42 E
1. 50 49 24 N 023 19 24 E

**Vertical limits:**

- Lower limit: FL 95  
Upper limit: FL 285

**EPTR694****Lateral limits:**

1. 49 59 27 N 022 11 42 E
  2. 49 46 33 N 022 28 01 E
  3. 49 36 01 N 022 42 59 E
- then along the state border to point:
4. 49 18 16 N 021 59 29 E
  5. 49 47 06 N 021 55 53 E
1. 49 59 27 N 022 11 42 E

**Vertical limits:**

- Lower limit: FL 145  
Upper limit: FL 285

**EPTR457****Lateral limits:**

1. 53 58 53 N 017 01 23 E
  2. 53 51 59 N 016 44 42 E
  3. 53 23 43 N 017 21 31 E
  4. 53 28 24 N 017 43 26 E
  5. 53 33 43 N 018 08 51 E
  6. 53 41 28 N 017 48 24 E
1. 53 58 53 N 017 01 23 E

**Vertical limits:**

- Lower limit: FL 95  
Upper limit: FL 245

**EPTR477****Granice poziome:**

1. 53 51 54 N 022 10 21 E
  2. 54 22 05 N 022 47 36 E
  3. 54 22 06 N 022 47 36 E
- dalej wzdłuż granicy państwa do punktu:
4. 53 58 00 N 023 30 21 E
  5. 53 54 08 N 023 18 15 E
  6. 53 33 40 N 023 22 08 E
  7. 53 07 02 N 023 36 02 E
  8. 52 48 42 N 023 38 45 E
  9. 52 36 37 N 023 08 32 E
  10. 51 28 16 N 023 11 34 E
  11. 51 02 41 N 023 38 41 E
  12. 50 37 52 N 023 50 17 E
  13. 50 23 41 N 023 23 14 E
  14. 50 05 58 N 023 18 00 E
- dalej wzdłuż granicy państwa do punktu:
15. 49 24 34,5 N 021 10 42,2 E
  16. 51 40 20 N 021 21 31 E
  17. 53 15 59 N 022 04 44 E
1. 53 51 54 N 022 10 21 E

**Granice pionowe:**

- Dolna granica: FL 455  
Górna granica: FL 660

**EPTR478****Granice poziome:**

1. 53 26 47 N 019 04 07 E
  2. 53 15 59 N 022 04 44 E
  3. 53 51 54 N 022 10 21 E
  4. 54 06 13 N 019 14 20 E
1. 53 26 47 N 019 04 07 E

**Granice pionowe:**

- Dolna granica: FL 455  
Górna granica: FL 660

**EPTR479****Granice poziome:**

1. 54 06 13 N 019 14 20 E
  2. 55 01 41 N 018 16 37 E
  3. 55 01 34 N 017 56 28 E
  4. 54 55 04 N 017 09 19 E
  5. 54 51 29 N 016 57 16 E
  6. 53 26 47 N 019 04 07 E
1. 54 06 13 N 019 14 20 E

**Granice pionowe:**

- Dolna granica: FL 455  
Górna granica: FL 660

**EPTR730****Granice poziome:**

1. 54 18 03 N 016 09 08 E
  2. 54 01 41 N 016 26 19 E
  3. 54 05 38 N 016 08 22 E
1. 54 18 03 N 016 09 08 E

**Granice pionowe:**

- Dolna granica: FL 95  
Górna granica: FL 245

**EPTR731****Granice poziome:**

1. 54 36 45 N 016 21 16 E
2. 54 32 37 N 016 32 43 E
3. 54 30 54 N 016 38 52 E
4. 54 32 03 N 016 42 00 E
5. 54 31 28 N 016 46 22 E
6. 54 29 35 N 017 00 02 E

**EPTR477****Lateral limits:**

1. 53 51 54 N 022 10 21 E
  2. 54 22 05 N 022 47 36 E
  3. 54 22 06 N 022 47 36 E
- then along the state border to point:
4. 53 58 00 N 023 30 21 E
  5. 53 54 08 N 023 18 15 E
  6. 53 33 40 N 023 22 08 E
  7. 53 07 02 N 023 36 02 E
  8. 52 48 42 N 023 38 45 E
  9. 52 36 37 N 023 08 32 E
  10. 51 28 16 N 023 11 34 E
  11. 51 02 41 N 023 38 41 E
  12. 50 37 52 N 023 50 17 E
  13. 50 23 41 N 023 23 14 E
  14. 50 05 58 N 023 18 00 E
- then along the state border to point:
15. 49 24 34.5 N 021 10 42.2 E
  16. 51 40 20 N 021 21 31 E
  17. 53 15 59 N 022 04 44 E
1. 53 51 54 N 022 10 21 E

**Vertical limits:**

- Lower limit: FL 455  
Upper limit: FL 660

**EPTR478****Lateral limits:**

1. 53 26 47 N 019 04 07 E
  2. 53 15 59 N 022 04 44 E
  3. 53 51 54 N 022 10 21 E
  4. 54 06 13 N 019 14 20 E
1. 53 26 47 N 019 04 07 E

**Vertical limits:**

- Lower limit: FL 455  
Upper limit: FL 660

**EPTR479****Lateral limits:**

1. 54 06 13 N 019 14 20 E
  2. 55 01 41 N 018 16 37 E
  3. 55 01 34 N 017 56 28 E
  4. 54 55 04 N 017 09 19 E
  5. 54 51 29 N 016 57 16 E
  6. 53 26 47 N 019 04 07 E
1. 54 06 13 N 019 14 20 E

**Vertical limits:**

- Lower limit: FL 455  
Upper limit: FL 660

**EPTR730****Lateral limits:**

1. 54 18 03 N 016 09 08 E
  2. 54 01 41 N 016 26 19 E
  3. 54 05 38 N 016 08 22 E
1. 54 18 03 N 016 09 08 E

**Vertical limits:**

- Lower limit: FL 95  
Upper limit: FL 245

**EPTR731****Lateral limits:**

1. 54 36 45 N 016 21 16 E
2. 54 32 37 N 016 32 43 E
3. 54 30 54 N 016 38 52 E
4. 54 32 03 N 016 42 00 E
5. 54 31 28 N 016 46 22 E
6. 54 29 35 N 017 00 02 E

7. 54 13 23 N 016 46 12 E  
1. 54 36 45 N 016 21 16 E

**Granice pionowe:**

Dolna granica: FL 95  
Górna granica: FL 245

**EPTR732**

**Granice poziome:**

1. 55 01 56 N 017 58 07 E  
2. 55 00 02 N 018 31 20 E  
3. 54 56 12 N 018 40 10 E  
4. 54 50 37 N 018 52 55 E  
5. 54 45 00 N 019 05 37 E  
6. 54 34 22 N 019 27 14 E  
7. 54 30 28 N 019 33 34 E  
8. 54 28 28 N 019 29 08 E  
9. 54 23 02 N 019 17 53 E  
10. 54 25 58 N 019 09 22 E  
11. 54 29 45 N 018 55 23 E  
12. 54 47 48 N 018 24 38 E  
13. 54 46 45 N 018 09 52 E  
1. 55 01 56 N 017 58 07 E

**Granice pionowe:**

Dolna granica: FL 95  
Górna granica: FL 245

**EPTR733**

**Granice poziome:**

1. 54 30 28 N 019 33 34 E  
2. 54 27 33 N 019 38 16 E  
3. 54 27 30 N 019 38 21 E

dalej wzdłuż granicy państwa do punktu:

4. 54 26 12 N 019 52 24 E  
5. 54 21 00 N 019 51 00 E  
6. 54 06 38 N 019 29 32 E  
7. 54 29 45 N 018 55 23 E  
8. 54 25 58 N 019 09 22 E  
9. 54 23 02 N 019 17 53 E  
10. 54 28 28 N 019 29 08 E  
1. 54 30 28 N 019 33 34 E

**Granice pionowe:**

Dolna granica: FL 95  
Górna granica: FL 245

**EPTR734**

**Granice poziome:**

1. 52 50 15 N 021 09 37 E  
2. 52 59 27 N 022 21 08 E  
3. 52 49 58 N 022 17 56 E  
4. 52 43 42 N 021 30 51 E  
5. 52 48 30 N 021 18 41 E  
1. 52 50 15 N 021 09 37 E

**Granice pionowe:**

Dolna granica: FL 95  
Górna granica: FL 225

**EPTR735**

**Granice poziome:**

1. 52 59 27 N 022 21 08 E  
2. 53 01 43 N 022 47 44 E  
3. 52 52 11 N 022 47 31 E  
4. 52 49 58 N 022 17 56 E  
1. 52 59 27 N 022 21 08 E

**Granice pionowe:**

Dolna granica: FL 95  
Górna granica: FL 225

7. 54 13 23 N 016 46 12 E  
1. 54 36 45 N 016 21 16 E

**Vertical limits:**

Lower limit: FL 95  
Upper limit: FL 245

**EPTR732**

**Lateral limits:**

1. 55 01 56 N 017 58 07 E  
2. 55 00 02 N 018 31 20 E  
3. 54 56 12 N 018 40 10 E  
4. 54 50 37 N 018 52 55 E  
5. 54 45 00 N 019 05 37 E  
6. 54 34 22 N 019 27 14 E  
7. 54 30 28 N 019 33 34 E  
8. 54 28 28 N 019 29 08 E  
9. 54 23 02 N 019 17 53 E  
10. 54 25 58 N 019 09 22 E  
11. 54 29 45 N 018 55 23 E  
12. 54 47 48 N 018 24 38 E  
13. 54 46 45 N 018 09 52 E  
1. 55 01 56 N 017 58 07 E

**Vertical limits:**

Lower limit: FL 95  
Upper limit: FL 245

**EPTR733**

**Lateral limits:**

1. 54 30 28 N 019 33 34 E  
2. 54 27 33 N 019 38 16 E  
3. 54 27 30 N 019 38 21 E

then along the state border to point:

4. 54 26 12 N 019 52 24 E  
5. 54 21 00 N 019 51 00 E  
6. 54 06 38 N 019 29 32 E  
7. 54 29 45 N 018 55 23 E  
8. 54 25 58 N 019 09 22 E  
9. 54 23 02 N 019 17 53 E  
10. 54 28 28 N 019 29 08 E  
1. 54 30 28 N 019 33 34 E

**Vertical limits:**

Lower limit: FL 95  
Upper limit: FL 245

**EPTR734**

**Lateral limits:**

1. 52 50 15 N 021 09 37 E  
2. 52 59 27 N 022 21 08 E  
3. 52 49 58 N 022 17 56 E  
4. 52 43 42 N 021 30 51 E  
5. 52 48 30 N 021 18 41 E  
1. 52 50 15 N 021 09 37 E

**Vertical limits:**

Lower limit: FL 95  
Upper limit: FL 225

**EPTR735**

**Lateral limits:**

1. 52 59 27 N 022 21 08 E  
2. 53 01 43 N 022 47 44 E  
3. 52 52 11 N 022 47 31 E  
4. 52 49 58 N 022 17 56 E  
1. 52 59 27 N 022 21 08 E

**Vertical limits:**

Lower limit: FL 95  
Upper limit: FL 225

**EPTR736****Granice poziome:**

1.	52 14 55 N	021 57 13 E
2.	52 15 45 N	022 13 03 E
3.	52 05 13 N	022 17 48 E
4.	51 40 27 N	021 58 36 E
5.	51 44 39 N	021 45 46 E
6.	51 48 09 N	021 47 05 E
7.	52 05 40 N	022 01 54 E
1.	52 14 55 N	021 57 13 E

**Granice pionowe:**

Dolna granica:	FL 95
Górna granica:	FL 145

**EPTR737****Granice poziome:**

1.	51 36 13 N	022 11 24 E
2.	51 37 39 N	022 50 31 E
3.	51 28 49 N	022 53 13 E
4.	51 26 41 N	022 04 23 E
1.	51 36 13 N	022 11 24 E

**Granice pionowe:**

Dolna granica:	FL 95
Górna granica:	FL 145

**EPTR738****Granice poziome:**

1.	53 58 19 N	021 32 49 E
2.	53 59 10 N	021 51 23 E
3.	53 47 59 N	022 06 34 E
4.	53 47 59 N	021 56 55 E
5.	53 46 00 N	021 50 54 E
1.	53 58 19 N	021 32 49 E

**Granice pionowe:**

Dolna granica:	FL 165
Górna granica:	FL 205

**4. STREFY NIEBEZPIECZNE**

Przestrzeń klasy C. Organ odpowiedzialny: OAT ACC WARSZAWA.

**EPD214****Granice poziome:**

1.	55 10 30 N	017 11 40 E
2.	55 06 14 N	016 41 53 E
3.	54 59 53 N	016 00 33 E
4.	54 46 30 N	016 09 00 E
5.	54 41 00 N	016 17 06 E
6.	54 40 39 N	016 17 50 E
7.	54 48 08 N	016 50 53 E
8.	54 49 08 N	016 50 25 E
9.	54 57 12 N	017 22 24 E
1.	55 10 30 N	017 11 40 E

**Granice pionowe:**

Dolna granica:	FL 95
Górna granica:	FL 245

**EPD215****Granice poziome:**

1.	55 14 20 N	017 48 15 E
2.	55 17 47 N	018 23 30 E
3.	54 45 00 N	019 11 54 E
4.	54 45 00 N	019 05 37 E
5.	54 56 12 N	018 40 10 E
6.	55 00 02 N	018 31 20 E
7.	55 01 56 N	017 58 07 E
1.	55 14 20 N	017 48 15 E

**EPTR736****Lateral limits:**

1.	52 14 55 N	021 57 13 E
2.	52 15 45 N	022 13 03 E
3.	52 05 13 N	022 17 48 E
4.	51 40 27 N	021 58 36 E
5.	51 44 39 N	021 45 46 E
6.	51 48 09 N	021 47 05 E
7.	52 05 40 N	022 01 54 E
1.	52 14 55 N	021 57 13 E

**Vertical limits:**

Lower limit:	FL 95
Upper limit:	FL 145

**EPTR737****Lateral limits:**

1.	51 36 13 N	022 11 24 E
2.	51 37 39 N	022 50 31 E
3.	51 28 49 N	022 53 13 E
4.	51 26 41 N	022 04 23 E
1.	51 36 13 N	022 11 24 E

**Vertical limits:**

Lower limit:	FL 95
Upper limit:	FL 145

**EPTR738****Lateral limits:**

1.	53 58 19 N	021 32 49 E
2.	53 59 10 N	021 51 23 E
3.	53 47 59 N	022 06 34 E
4.	53 47 59 N	021 56 55 E
5.	53 46 00 N	021 50 54 E
1.	53 58 19 N	021 32 49 E

**Vertical limits:**

Lower limit:	FL 165
Upper limit:	FL 205

**DANGER AREAS**

Class C airspace. Responsible authority: WARSZAWA OAT ACC.

**EPD214****Lateral limits:**

1.	55 10 30 N	017 11 40 E
2.	55 06 14 N	016 41 53 E
3.	54 59 53 N	016 00 33 E
4.	54 46 30 N	016 09 00 E
5.	54 41 00 N	016 17 06 E
6.	54 40 39 N	016 17 50 E
7.	54 48 08 N	016 50 53 E
8.	54 49 08 N	016 50 25 E
9.	54 57 12 N	017 22 24 E
1.	55 10 30 N	017 11 40 E

**Vertical limits:**

Lower limit:	FL 95
Upper limit:	FL 245

**EPD215****Lateral limits:**

1.	55 14 20 N	017 48 15 E
2.	55 17 47 N	018 23 30 E
3.	54 45 00 N	019 11 54 E
4.	54 45 00 N	019 05 37 E
5.	54 56 12 N	018 40 10 E
6.	55 00 02 N	018 31 20 E
7.	55 01 56 N	017 58 07 E
1.	55 14 20 N	017 48 15 E

**Granice pionowe:**

Dolna granica: FL 95  
Górna granica: FL 245

**EPD260**

**Granice poziome:**

1. 55 14 20 N 017 48 15 E  
2. 55 10 30 N 017 11 40 E  
3. 54 57 12 N 017 22 24 E  
4. 55 01 56 N 017 58 07 E  
1. 55 14 20 N 017 48 15 E

**Granice pionowe:**

Dolna granica: FL 95  
Górna granica: FL 245

**EPD261**

**Granice poziome:**

1. 54 27 45 N 015 58 48 E  
2. 54 25 50 N 015 48 37 E  
3. 54 31 45 N 015 33 02 E  
4. 54 41 06 N 015 43 09 E  
5. 54 55 00 N 015 52 00 E  
6. 54 59 53 N 016 00 33 E  
7. 54 46 30 N 016 09 00 E  
8. 54 41 00 N 016 17 06 E  
9. 54 40 45 N 016 16 57 E  
1. 54 27 45 N 015 58 48 E

**Granice pionowe:**

Dolna granica: FL 95  
Górna granica: FL 245

**5. ORGANIZATOR**

Szefostwo Służby Ruchu Lotniczego SZ RP

**6. INFORMACJE DODATKOWE**

- 6.1 Strefy wydzielone są z przestrzeni odpowiedzialności ACC WARSZAWA, TWR LUBLIN, TWR RZESZÓW i APP GDAŃSK.
- 6.2 Strefy EPTR457, EPTR685 - 694, EPTR731 - 733, EPD214 - 215, EPD260 - 261 są publikowane w AUP H24 i aktywowane przez OAT ACC. Strefy EPTR730, EPTR670 - 675 i EPTR734 - 738 podlegają procedurze zamawiania zgodnie z AIP Polska ENR 5.2.1 pkt 8 i będą aktywowane przez OAT ACC
- 6.3 Strefy nie posiadają nałożonych restrykcji. Kolidujące plany lotów nie będą odrzucane.
- 6.4 Strefy EPTR685 - 694 zastępują odpowiednio strefy EPTR85 - 94. Zasady aktywacji/dezaktywacji i użytkowania jak dla stref EPTR85 - 94. Strefy nie mogą być opublikowane w AUP i aktywne jednocześnie.
- 6.5 W przypadku wystąpienia kolizyjności ze strefami EPTR685 - 694, EPTR670 - 675, EPTR730 - 738 loty w strefach kolizyjnych mogą być realizowane z ich ominięciem. Strefa do tankowania w EPTS29 ma priorytet nad strefą EPTR457.
- 6.6 Loty w strefach EPD214 - 215, EPD260 - 261 należy wykonywać z ominięciem aktywnych stref EPD53, EPD48, EPD54.
- 6.7 Na potrzeby lotów UAV MALE będą wykorzystywane również strefy EPTR79 i EPTR84 które będą opublikowane w AUP H24 i aktywowane przez OAT ACC.
- 6.8 EPTR83 dostępna do zamawiania i aktywacji tylko za zgodą SSRL SZ RP.
- 6.9 SSRL SZ RP ma prawo określić inne priorytety.
- 6.10 Standardowo loty w strefach wykonywane są na jednej wysokości. W zależności od potrzeb i bieżącej sytuacji operacyjnej, strefy dla lotów UAV mogą być aktywowane na więcej niż jednym poziomie lotu. W przypadku konieczności zmiany poziomu lotu lub zakresu kilku poziomów lotu, pilot/operator zgłasza taką potrzebę do kontrolera OAT ACC, który koordynuje taką zmianę z kontrolerem ACC GAT i informuje AMC Polska.
- 6.11 Loty wewnątrz stref należy wykonywać zgodnie z zapisami w AIP Polska ENR 5.2.1.

**Vertical limits:**

Lower limit: FL 95  
Upper limit: FL 245

**EPD260**

**Lateral limits:**

1. 55 14 20 N 017 48 15 E  
2. 55 10 30 N 017 11 40 E  
3. 54 57 12 N 017 22 24 E  
4. 55 01 56 N 017 58 07 E  
1. 55 14 20 N 017 48 15 E

**Vertical limits:**

Lower limit: FL 95  
Upper limit: FL 245

**EPD261**

**Lateral limits:**

1. 54 27 45 N 015 58 48 E  
2. 54 25 50 N 015 48 37 E  
3. 54 31 45 N 015 33 02 E  
4. 54 41 06 N 015 43 09 E  
5. 54 55 00 N 015 52 00 E  
6. 54 59 53 N 016 00 33 E  
7. 54 46 30 N 016 09 00 E  
8. 54 41 00 N 016 17 06 E  
9. 54 40 45 N 016 16 57 E  
1. 54 27 45 N 015 58 48 E

**Vertical limits:**

Lower limit: FL 95  
Upper limit: FL 245

**ORGANISER**

Military Air Traffic Service Office of the Polish Armed Forces

**ADDITIONAL INFORMATION**

Areas are segregated from the area of responsibility of WARSZAWA ACC, LUBLIN TWR, RZESZÓW TWR and GDAŃSK APP.

EPTR457, EPTR685 - 694, EPTR731 - 733, EPD214 - 215, EPD260 - 261 areas are published in the AUP H24 and activated by OAT ACC. EPTR730, EPTR670 - 675 i EPTR734 - 738 areas are to be requested in accordance with AIP Poland ENR 5.2.1 point 8 and activated by OAT ACC.

Areas do not have restrictions. Conflicting flight plans will not be rejected.

EPTR685 - 694 areas replace EPTR85 - 94 areas respectively. Rules for activation/deactivation and use as for EPTR85 - 94. Areas cannot be simultaneously published in the AUP and active.

In the event of conflict with EPTR685 - 694, EPTR670 - 675, EPTR730 - 738 areas flights within the conflicting areas can be conducted bypassing these areas. Air refuelling area in EPTS29 has priority over EPTR457 area.

Flights within EPD214 - 215, EPD260 - 261 are to be conducted bypassing active EPD53, EPD48, EPD54 areas.

For purposes of MALE UAV flights areas EPTR79 and EPTR84, which are published in the AUP H24 will be additionally used and activated by OAT ACC.

EPTR38 is available to request and activate upon permission from the Military Air Traffic Service Office of the Polish Armed Forces.

Military Air Traffic Service Office of the Polish Armed Forces can define other priorities.

Normally, flights within the areas are conducted at the same altitude. As needed and depending on the current traffic situation, areas for UAV flights can be activated at more than one flight level. Where it is necessary to change the flight level or level band, the pilot/operator shall notify OAT ACC controller who coordinates that change with GAT ACC controller and informs the AMC Poland.

Flights within the areas are to be conducted in accordance with AIP Poland ENR 5.2.1.



6.12 Szczegółowe informacje dotyczące rzeczywistego czasu aktywności stref będą dostępne w AMC Polska, tel.: +48-22-574-5733 – 35.

Detailed information on the actual activity time of the areas will be available from AMC Poland, phone: +48-22-574-5733 – 35.

Patrz: załącznik graficzny.

See: graphical Appendix.

**Niniejszy Suplement zastępuje SUP 43/24.**

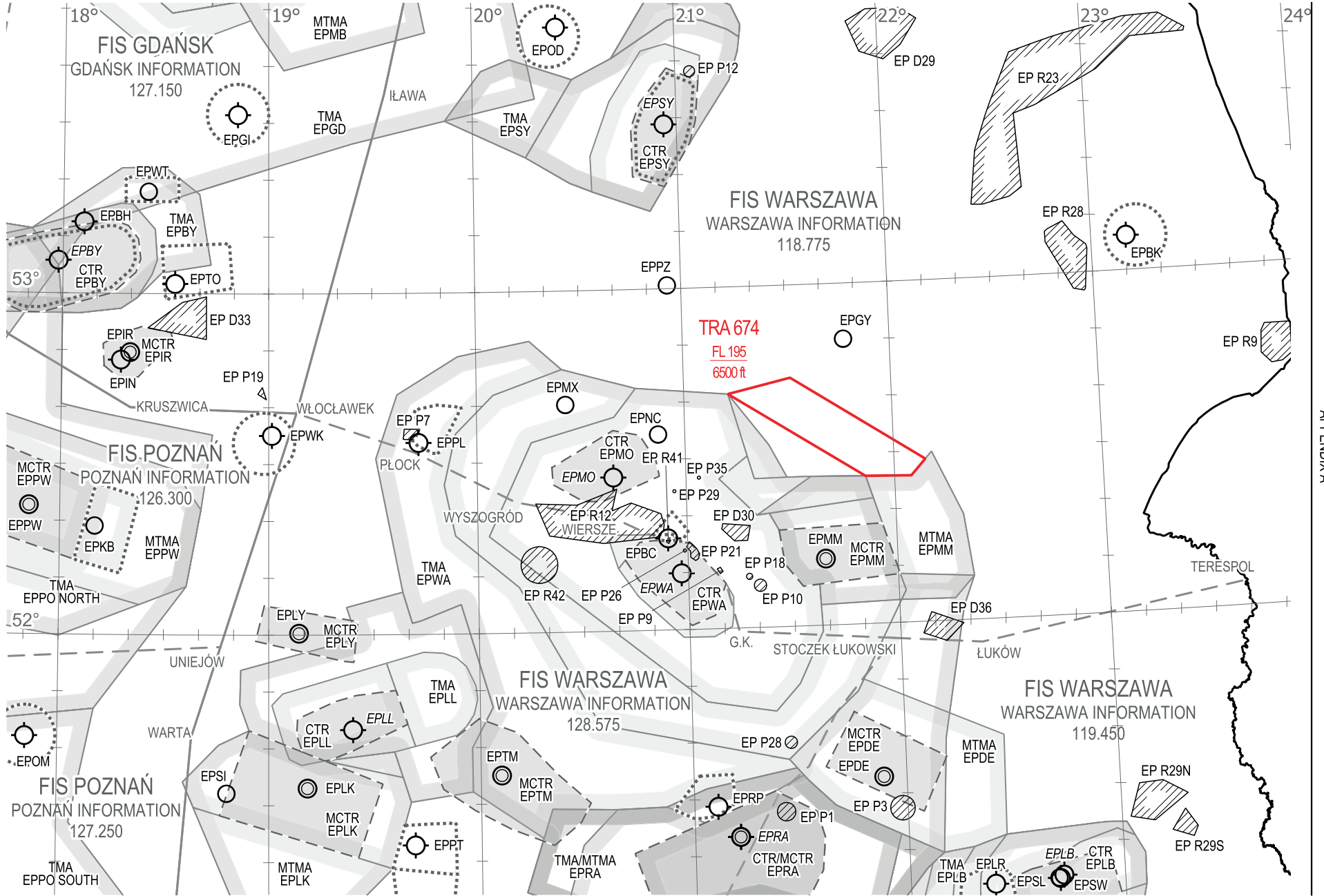
**This Supplement replaces SUP 43/24.**

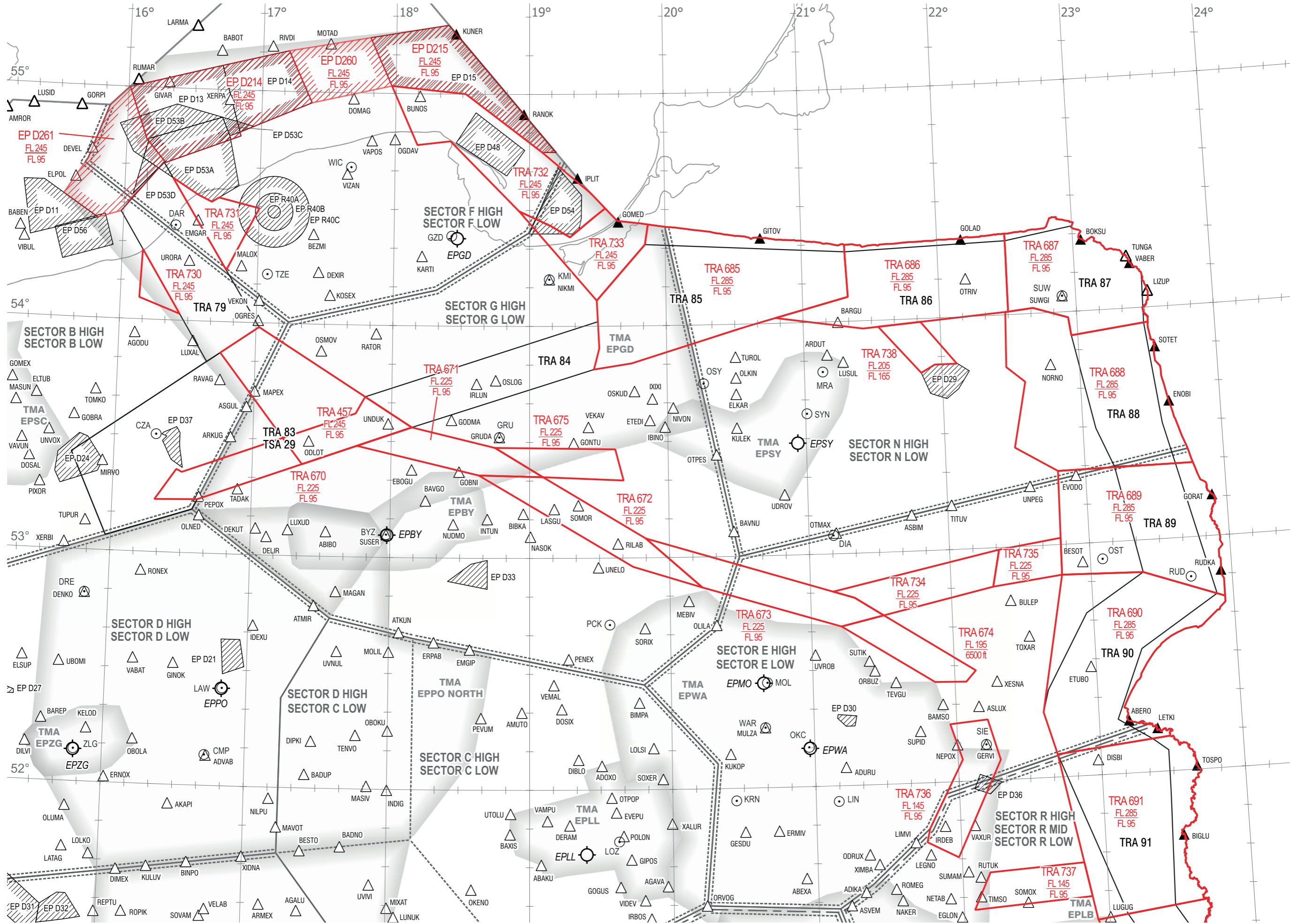
**- KONIEC -**

**- END -**

NOT TO SCALE

FIS SECTORS



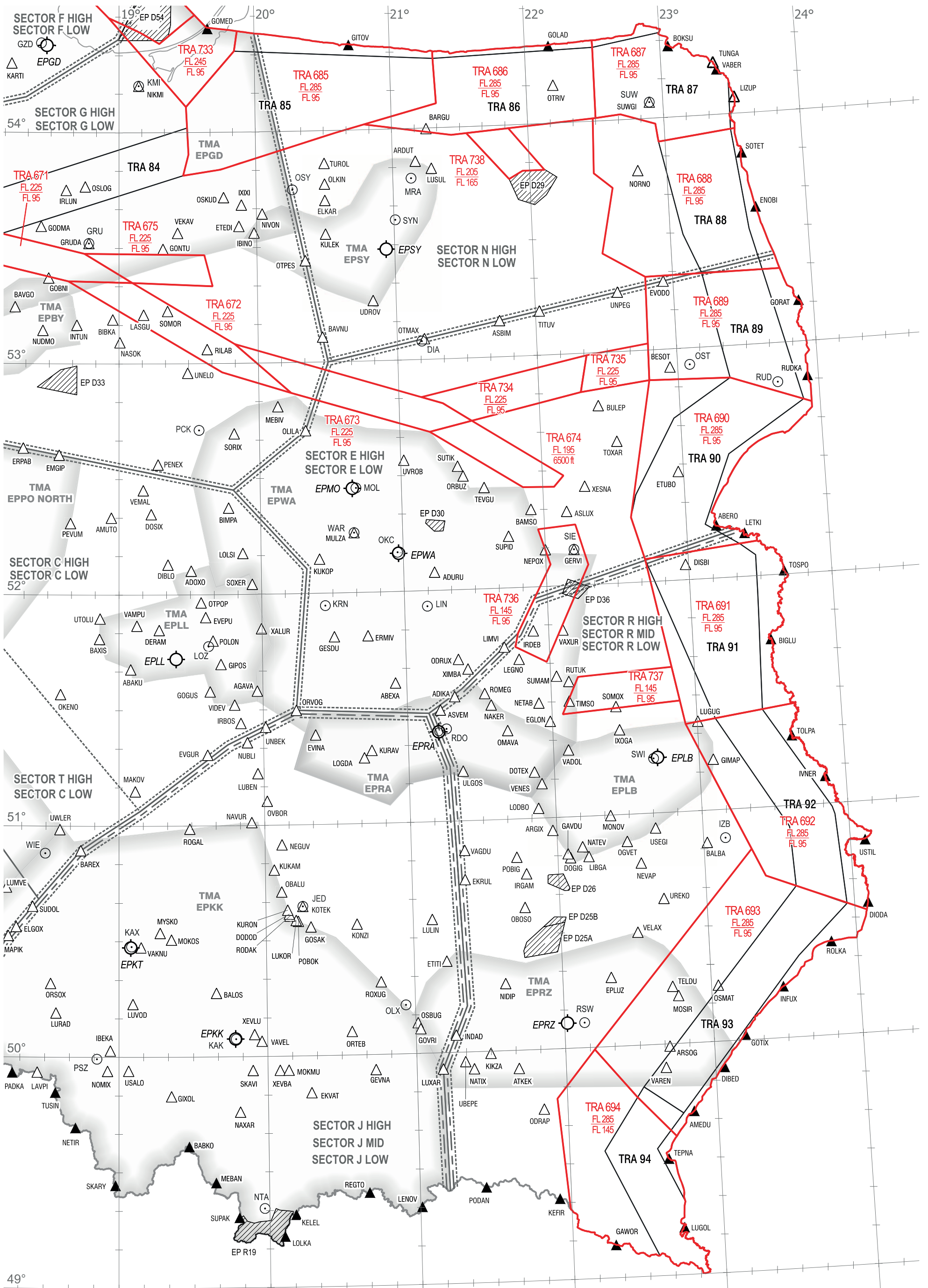


NOT TO SCALE

Data publikacji / Publication date 23 JAN 2025

AIRAC SUP 23/25

ACC SECTORS  
Obowiązuje od / Effective from 20 FEB 2025



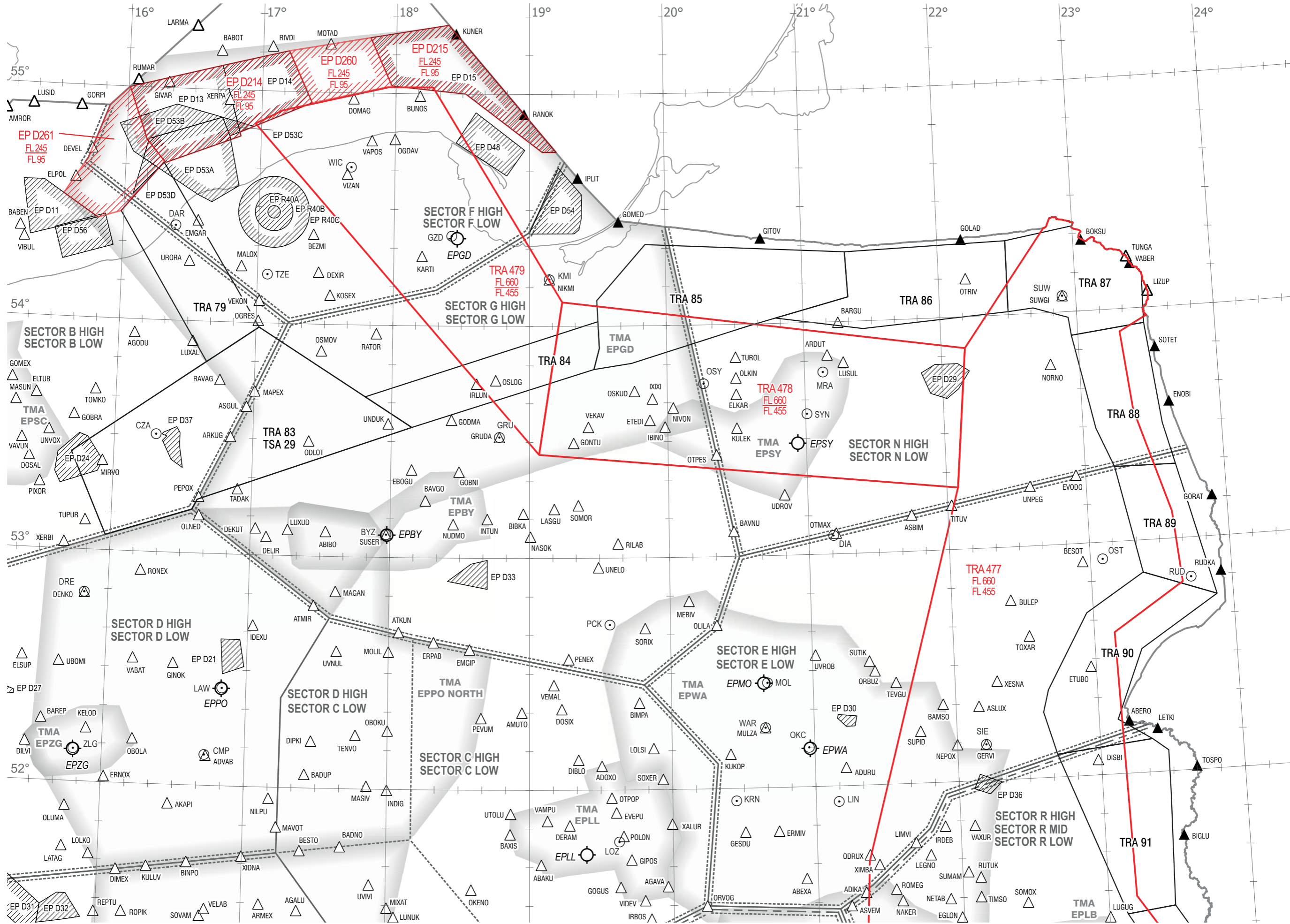
NOT TO SCALE

Data publikacji / Publication date 23 JAN 2025

AIRAC SUP 23/25

ACC SECTORS

Obowiązuje od / Effective from 20 FEB 2025

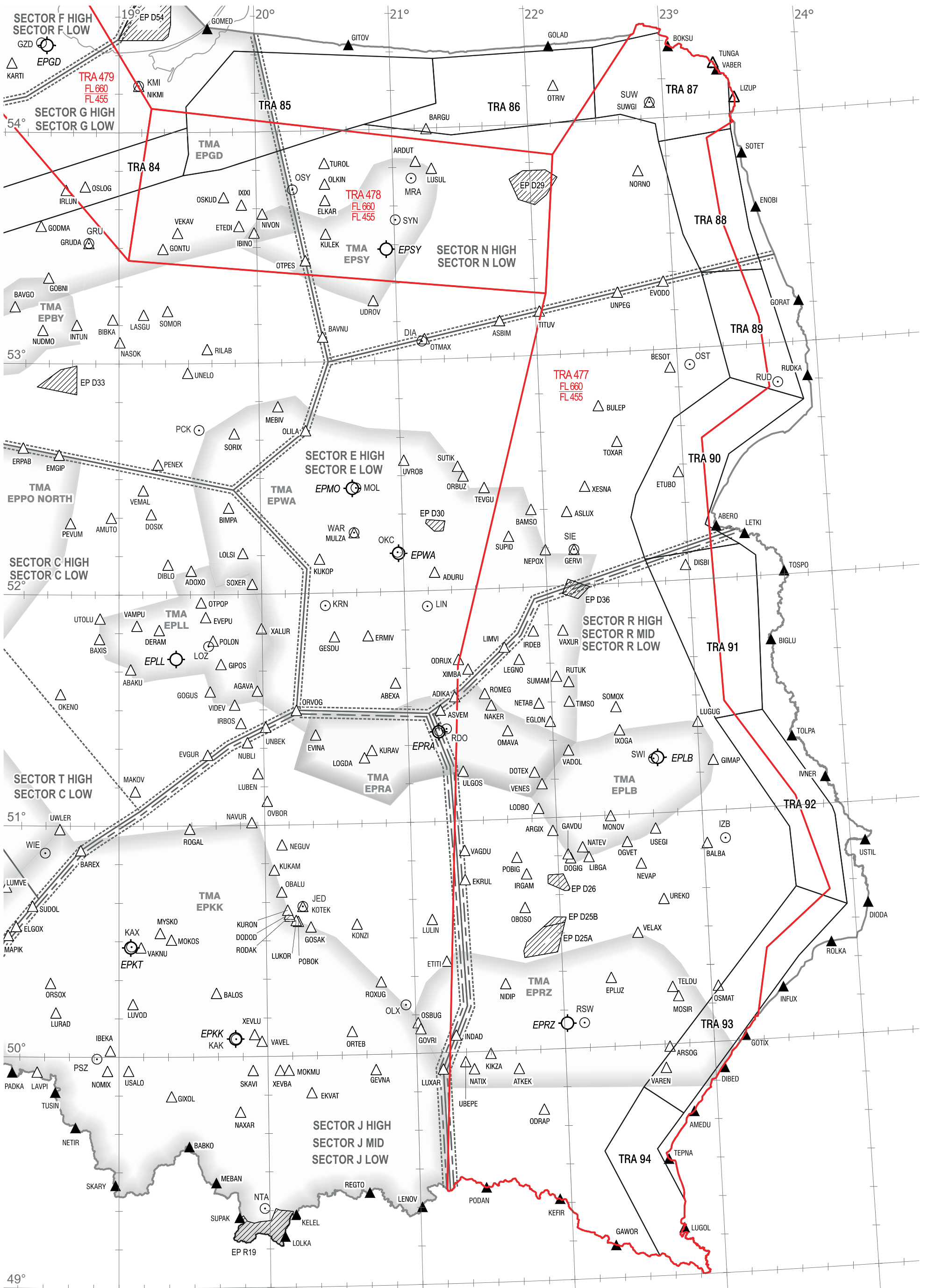


NOT TO SCALE

Data publikacji / Publication date 23 JAN 2025

AIRAC SUP 23/25

ACC SECTORS  
Obowiązuje od / Effective from 20 FEB 2025



NOT TO SCALE

Data publikacji / Publication date 23 JAN 2025

AIRAC SUP 23/25

ACC SECTORS

Obowiązuje od / Effective from 20 FEB 2025